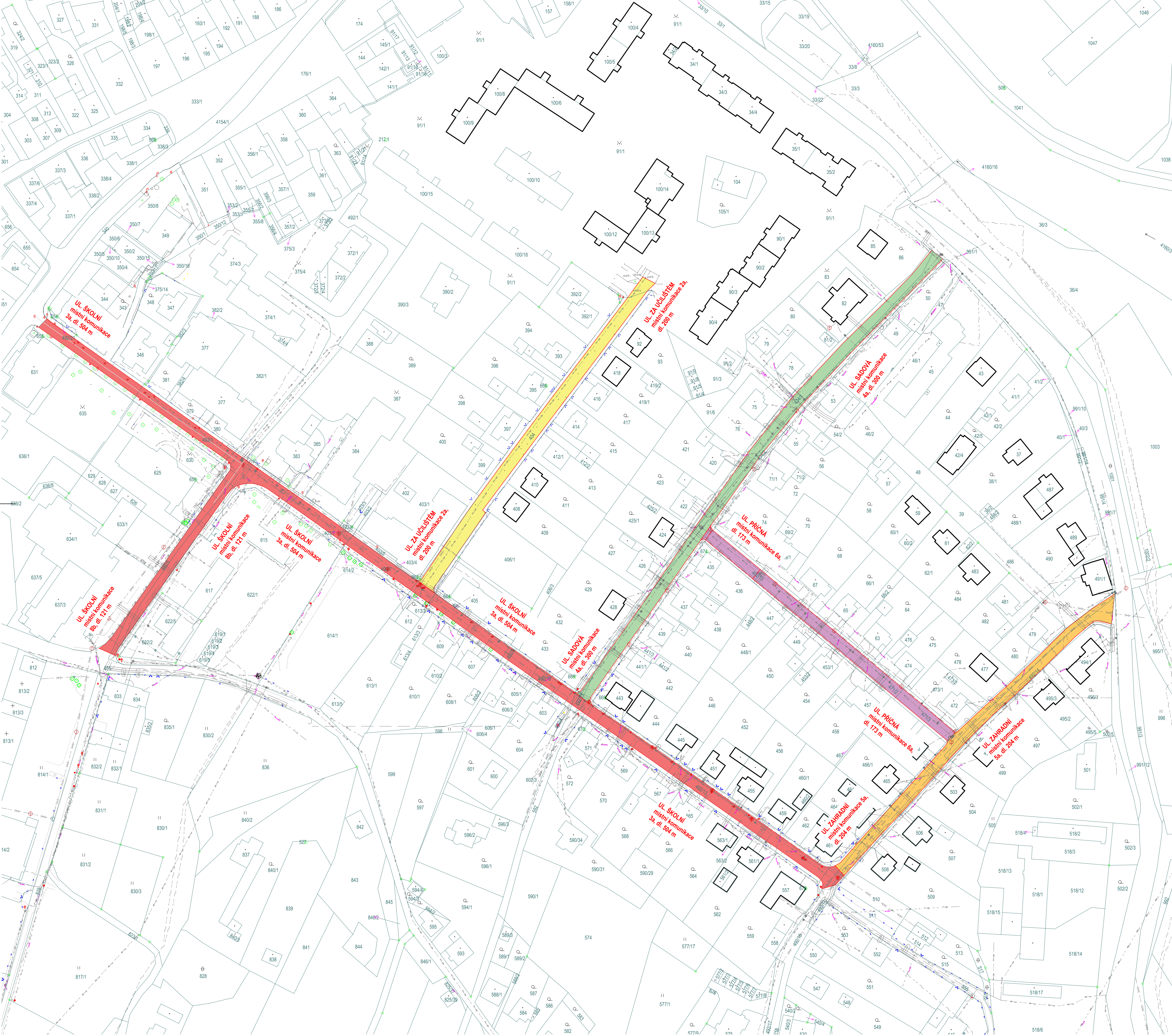


OBNOVA MÍSTNÍCH KOMUNIKACÍ V JABLUNKOVĚ

C.1 - Přehledný situační výkres

M 1:1000



LEGENDA



- ul. Školní - celková délka: 633 m - plocha: 3873 m²
- ul. Za Učilištěm - celková délka: 198 m - plocha: 1327 m²
- ul. Sadová - celková délka: 298 m - plocha: 1832 m²
- ul. Příčná - celková délka: 167 m - plocha: 1026 m²
- ul. Zahradní - celková délka: 199 m - plocha: 1290 m²
- 1500 - Hranice a čísla pozemků dle katastru nemovitostí
- 7555-28 - Geodetické zaměření stávajícího stavu, body výškového zaměření
- PROJEKTOVANÁ SKLADBA:
ACO 11 - tl. 40 mm dle ČSN 73 6121
ACL 16 - tl. 60 mm dle ČSN 73 6121

STÁVAJÍCÍ INŽENÝRSKÉ SÍTĚ:

- PODZEMNÍ SĐELOVACÍ VEDENÍ, CETIN, a.s.
- NADZEMNÍ SĐELOVACÍ VEDENÍ, CETIN, a.s.
- NADZEMNÍ EL. SILOVÉ VEDENÍ VVN, ČEZ Distribuce, a.s.
- PODZEMNÍ EL. SILOVÉ VEDENÍ NN, ČEZ Distribuce, a.s.
- NADZEMNÍ EL. SILOVÉ VEDENÍ NN, ČEZ Distribuce, a.s.
- PODZEMNÍ EL. SILOVÉ VEDENÍ VN, ČEZ Distribuce, a.s.
- NADZEMNÍ EL. SILOVÉ VEDENÍ VN, ČEZ Distribuce, a.s.
- STL PLYNOVOD, GasNet, s.r.o.
- VODOVOD, SmVak Ostrava a.s.
- KANALIZACE, SmVak Ostrava a.s.

POZNÁMKA:

- celková plocha opravených asfaltů činí 9348 m²
- v rámci rekonstrukce bude upraveno 25 ks uličních vpustí a celkem 96 ks soupatěk, poklopů apod.
- bude odřezováno v celé ploše v tl. 40 mm. Po odřezování proběhne kontrola a v místech s výskytem sitových trhlin, případně jiný druh poškození bude provedeno lokální odřezování v tl. 60 mm.
- projektant uvažuje po dohodě s objednatelům cca 40% plochy pro lokální sanace. O celkovém rozsahu rozhodne objednatel.
- projektant upozorňuje, že před stavbou nebyla provedena diagnostika komunikací, ani nebyla vyžadována.

Investor		Město Jablunkov Dukelská č.p. 144 739 91 Jablunkov			Souř. systém: S-JTSK Výř. systém: Bpv	
Zhotovitel:		Zodpovědný projektant:				
C2pecap s.r.o. Mariánské náměstí 14, 739 91 Jablunkov		Ing. Petr Čmíel		Autorizace:		
		Vypracoval: Ing. Daniel Lipowski				
Investor: Město Jablunkov, Dukelská č.p. 144, 739 91 Jablunkov				 Mob: + 420 725 043 164 E-mail: info@pecap.cz		
Katastrální území: Jablunkov (656305)						
Název akce:		"Obnova místních komunikací v Jablunkově"		Formát: A1		
				Datum: prosinec 2020		
				Číslo zakázky: C2 20-62		
				Stupeň: STUDIE		
				Paré:		
Název přílohy:		C.1 Přehledný situační výkres		Měřítko: 1:1000		
				Číslo výkresu: C.1		